Stralcio ORTOFOTO
Area Intervento

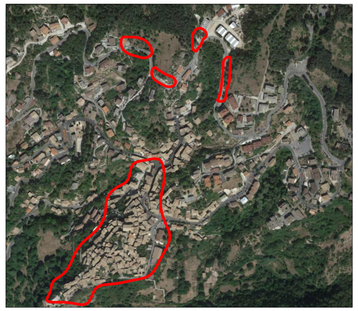

Stralcio Carta Tecnica Regionale (Lazio)
Folgio n° 376 Quadrante I
Scala 1:25.000

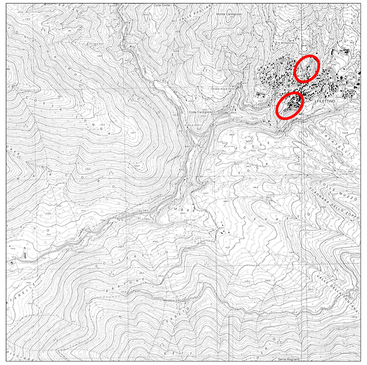

Stralcio Carta Tecnica Regionale (Lazio)
Folgio n° 376120
Scala 1:10.000

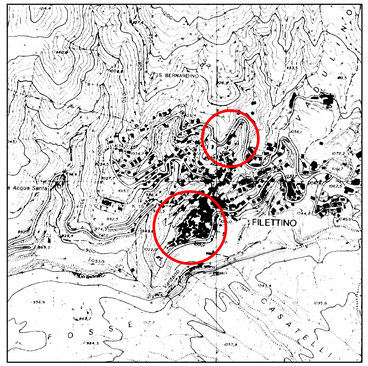

Stralcio Carta Tecnica Regionale (Lazio)
Folgio n° 376120
Scala 1:5.000

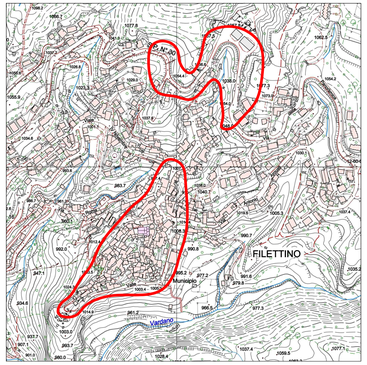

CTR 376121 scala 1:2.000

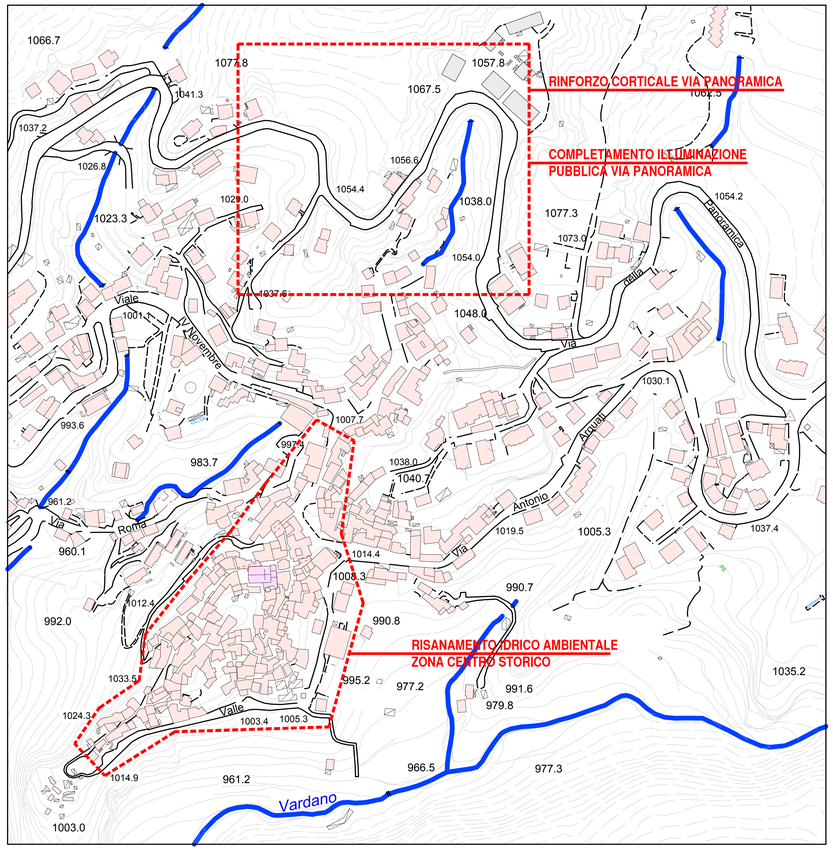

Stralcio PAI
Tavola 31 inventario fenomeni franosi AB Tevere
(1999) SCALA 1:10.000

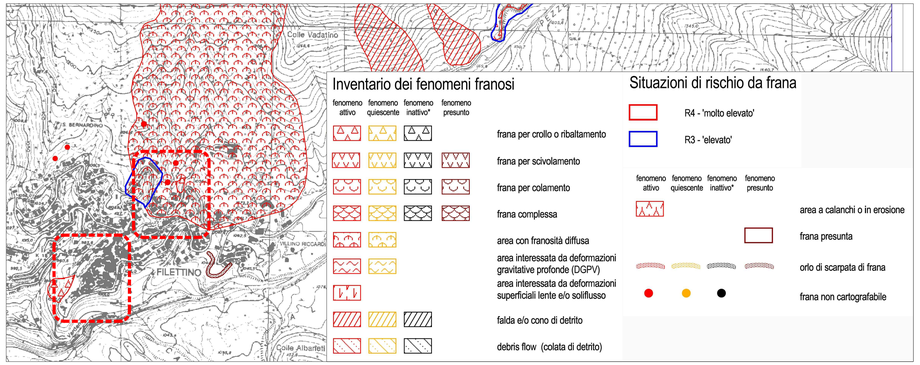

Stralcio PTP
Piano Territoriale Paesistico
Ambito Territoriale 8 - TAV. E3-3



C3 - Prescrizione di successivo approfondimento mediante strumenti di maggiore specificazione.

STRALCIO PIANO ASSETTO PARCO

L2 - Tutela idrologica ed idrogeologica.

COMUNE DI FILETTINO

PROVINCIA DI FROSINONE

PROGETTO ESECUTIVO

RISANAMENTO IDRICO AMBIENTALE

Committente:
COMUNE DI FILETTINO (FR)
Largo Martin Filetico,21 – 03010 FILETTINO (FR)

PROGETTISTA:
Arch. Sandro TUFI
Via Prenestina n° 237 - Genazzano (FR) - 03010
Port. I.V.A. 02412120659C
Tel.Fax 0775/595556 3397538859
Email: tufi.sandro@
Firmato digitalmente da:
SANDRO TUFI
CN = TUFI SANDRO
O = Ordine Architetti P.P.C. - Provincia di Frosinone
C = IT

Tavola	Scala
AR 01	VARIE
DATA 20/03/2019	FILE –

ALLEGATO
INQUADRAMENTO TERRITORIALE
STRUMENTAZIONE URBANISTICA

AGGIORNAMENTI

P.T.P.R. TAV. "A"

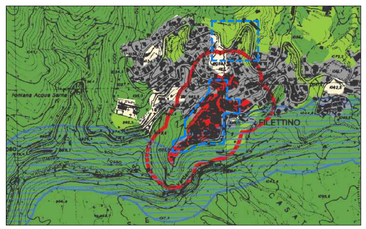

- Paesaggio dei centri e nuclei storici con relativa fascia di rispettodi 150 metri.

- Paesaggio Naturale di Continuità

P.T.P.R. TAV. "B"

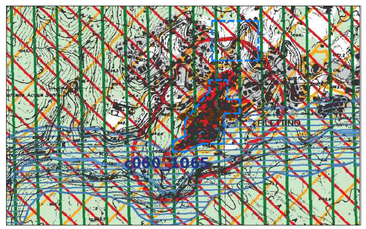

- Lett. c) e d) beni d'insieme: vaste località con valore estetico tradizionale, bellezze panoramiche - Art. 136 Dlvo 42/2004;
- Parchi e riserve naturali - Art. 9 L.R. 24/98;
- Università agrarie uso civico - Art. 11 L.R. 24/98;
- Insediamenti urbani storici e territori contermini compresi in una fascia di profondità di 150 metri - Artt. 59 e 60 L.R. 38/99 e L.R.27/2001.

P.T.P.R. TAV. "C"

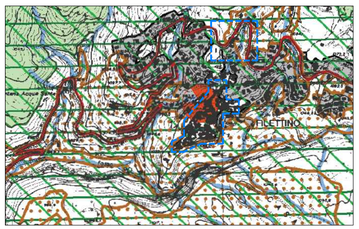

- Zone a protezione speciale (conservazione uccelli acquatici);
- Schema del Piano Regionale dei Parchi (areali);
- Area con fenomeni di frazionamenti fondiari e processi di insediamento diffusi (Art. 31 bis L.R. 24/98).
- Viabilità e infrastrutture storiche

P.T.P.R. TAV. "D"

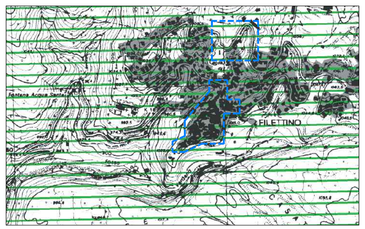

- Inviluppo dei beni paesaggistici - Art. 134 lett. a e b Dlvo 42/04 Art. 22 L.R. 24/98;
- Aree urbanizzate.

VINCOLO IDROGEOLOGICO

VIA PANORAMICA -
E' DENTRO IL VINCOLO IDROGEOLOGICO

CENTRO STORICO
NON E' DENTRO IL VINCOLO IDROGEOLOGICO